

# Stora Malm 274

## Teckenförklaring

- Förundersökningsområde
- Område med täktropar
- Störningar, främst slantning
- Mindre vägar
- Utredningsschakt
- Rensfynd
- Anläggning
- Ruta
- Ruta med fynd
- Fornlämnings avgränsning inom vägarbetsområdet

46 möh

Topografiskt olämpligt område

274:V

274:Ö

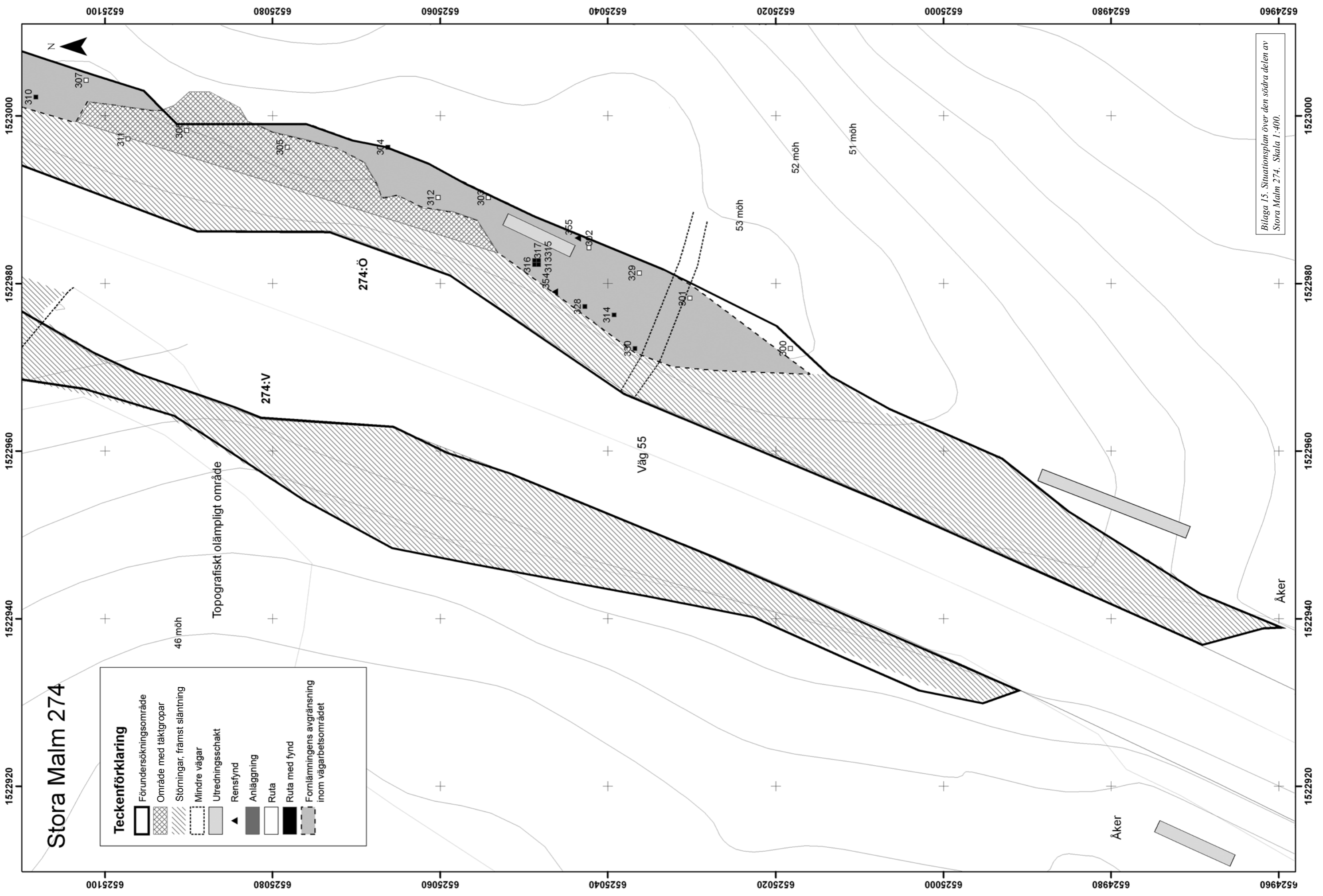
Väg 55

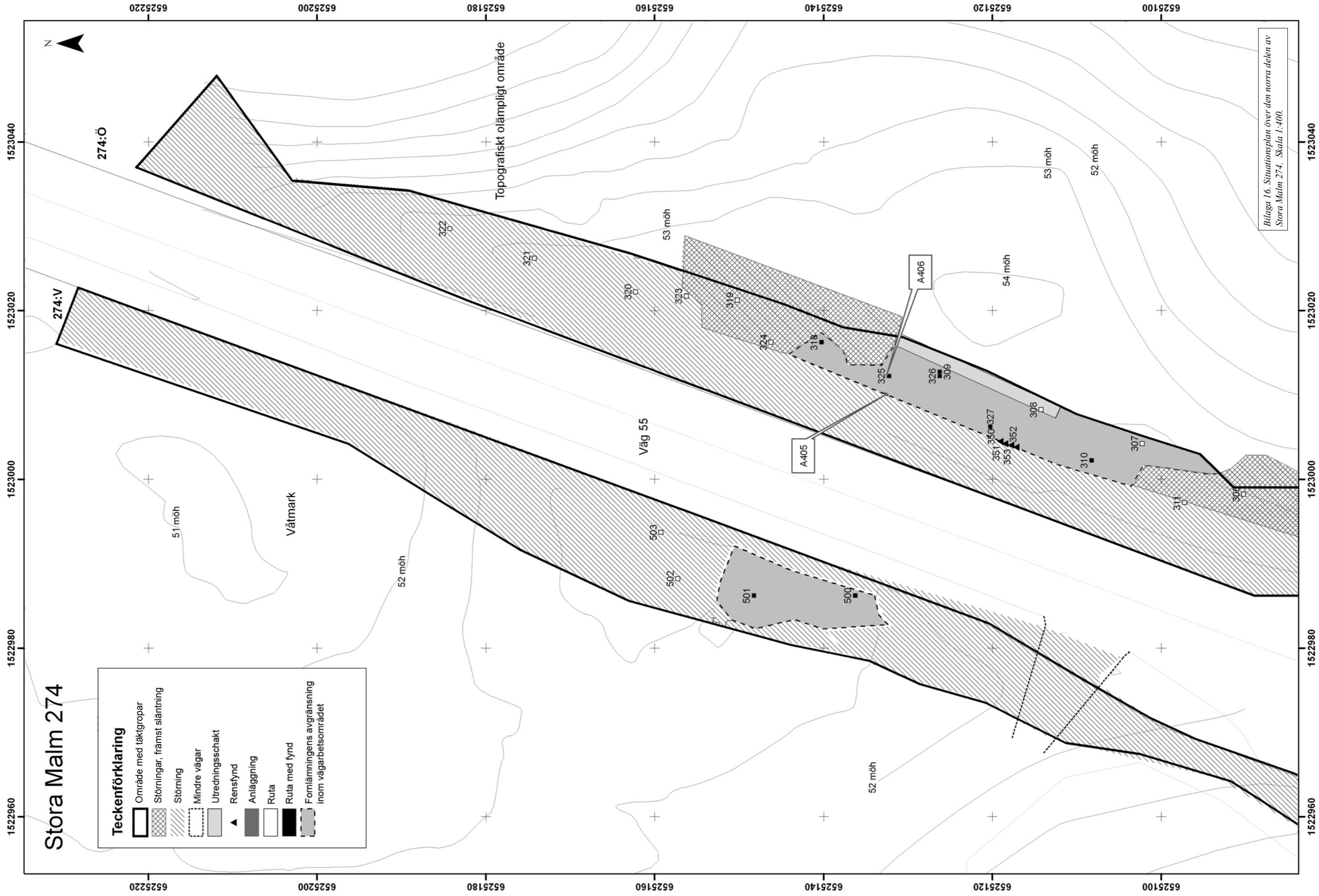
Åker

Åker



Bilaga 15. Situationsplan över den södra delen av Stora Malm 274. Skala 1:400.



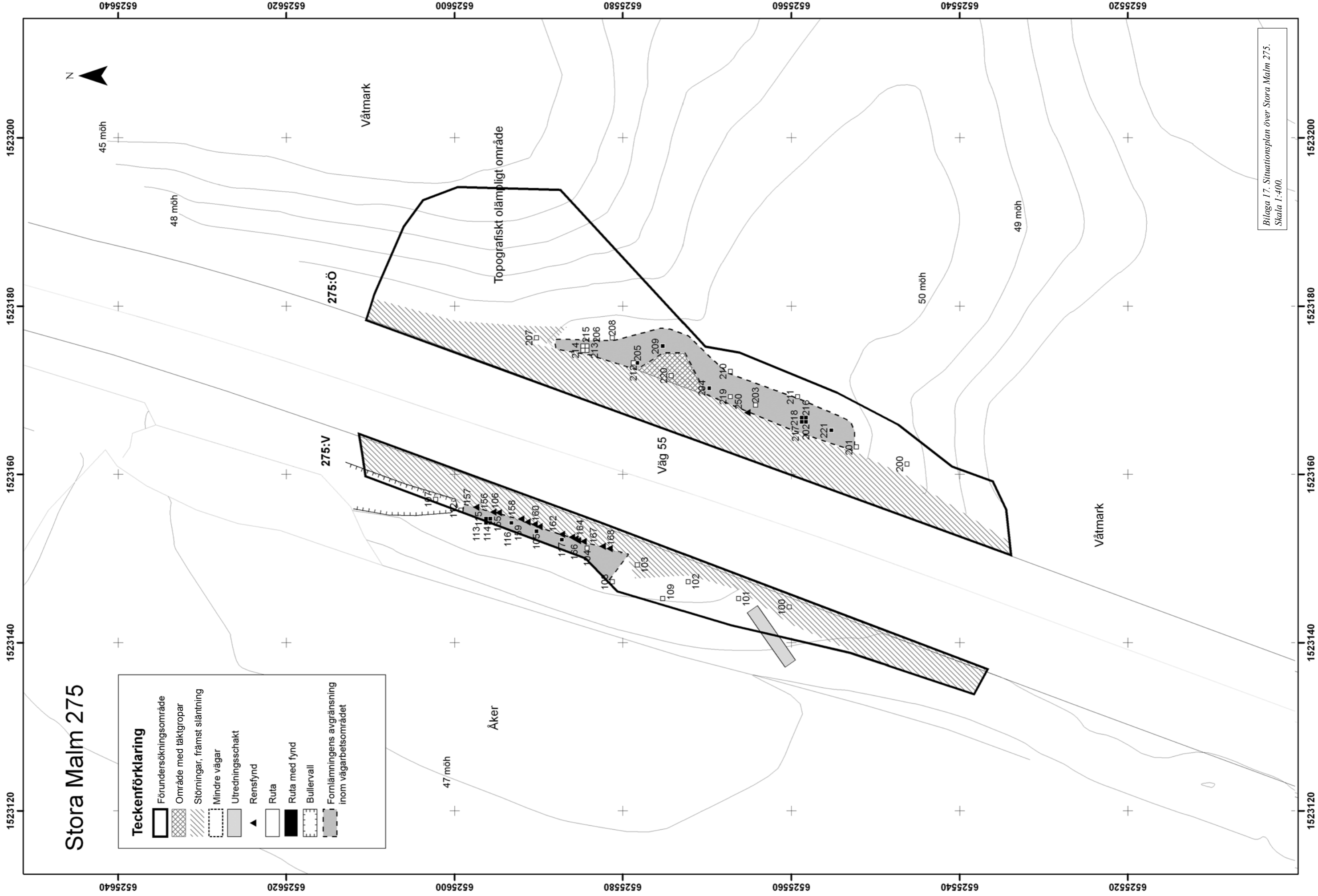


# Stora Malm 274

**Teckenförklaring**

- Område med täktropar
- Störningar, främst släntning
- Störning
- Mindre vägar
- Utredningsschakt
- Rensfynd
- Anläggning
- Ruta
- Ruta med fynd
- Fornlämningens avgränsning inom vägarbetsområdet

Bitaga 16. Situationsplan över den norra delen av Stora Malm 274. Skala 1:400.



# Stora Malm 275

**Teckenförklaring**

	Förundersökningsområde
	Område med täktgropar
	Störningar, främst slätning
	Mindre vägar
	Utredningsschakt
	Rensfynd
	Ruta
	Ruta med fynd
	Bullervall
	Fornlämnings avgränsning inom vägarbetsområdet

Bilaga 17. Situationsplan över Stora Malm 275.  
Skala 1:400.