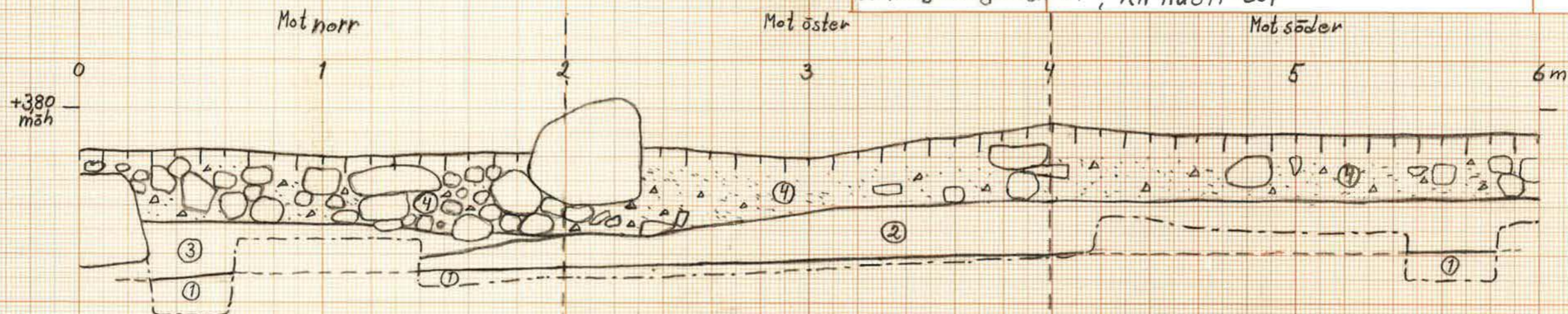


Sö. Nikolai sn.  
Raä 45  
kilakastalen  
St. kungsladugården 2:1, KN-KUS71-269

Schakt A  
Profil 0-6 m

Skala 1:20  
28/5 2012  
BP

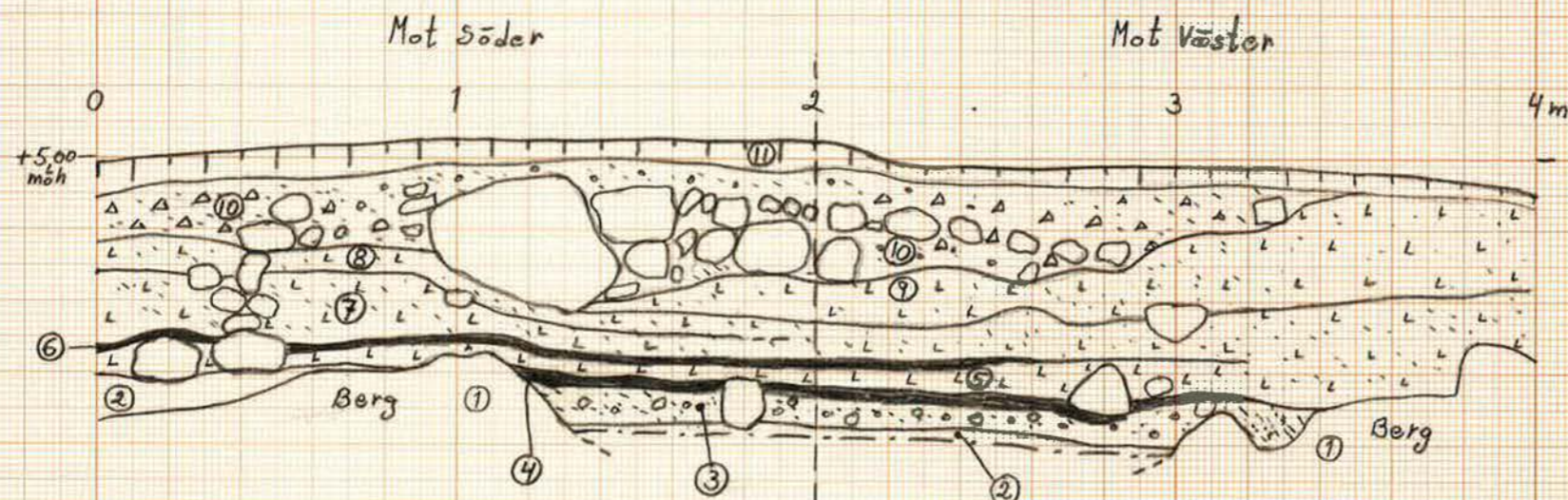


- ① = Steril gulgrå lera med järnutfällning.
- ② = Gråbrun lerig silt med inslag av humus. Plogskikt?
- ③ = Mörkbrun lerig silt med humus. Plogskikt.
- ④ = Schaktmassor från restaureringen av kastalgrunden 1951 och 1953, Lera, sand, grus, sten, block och kalkbruk. Grästorv i ytan.

Sö. Nikolai sn.  
Raä 45  
kilakastalen  
St. kungsladugården 2:1, KN-KUS71-269

Schakt B  
Profil 0-4 m

Skala 1:20  
29/5 2012  
BP

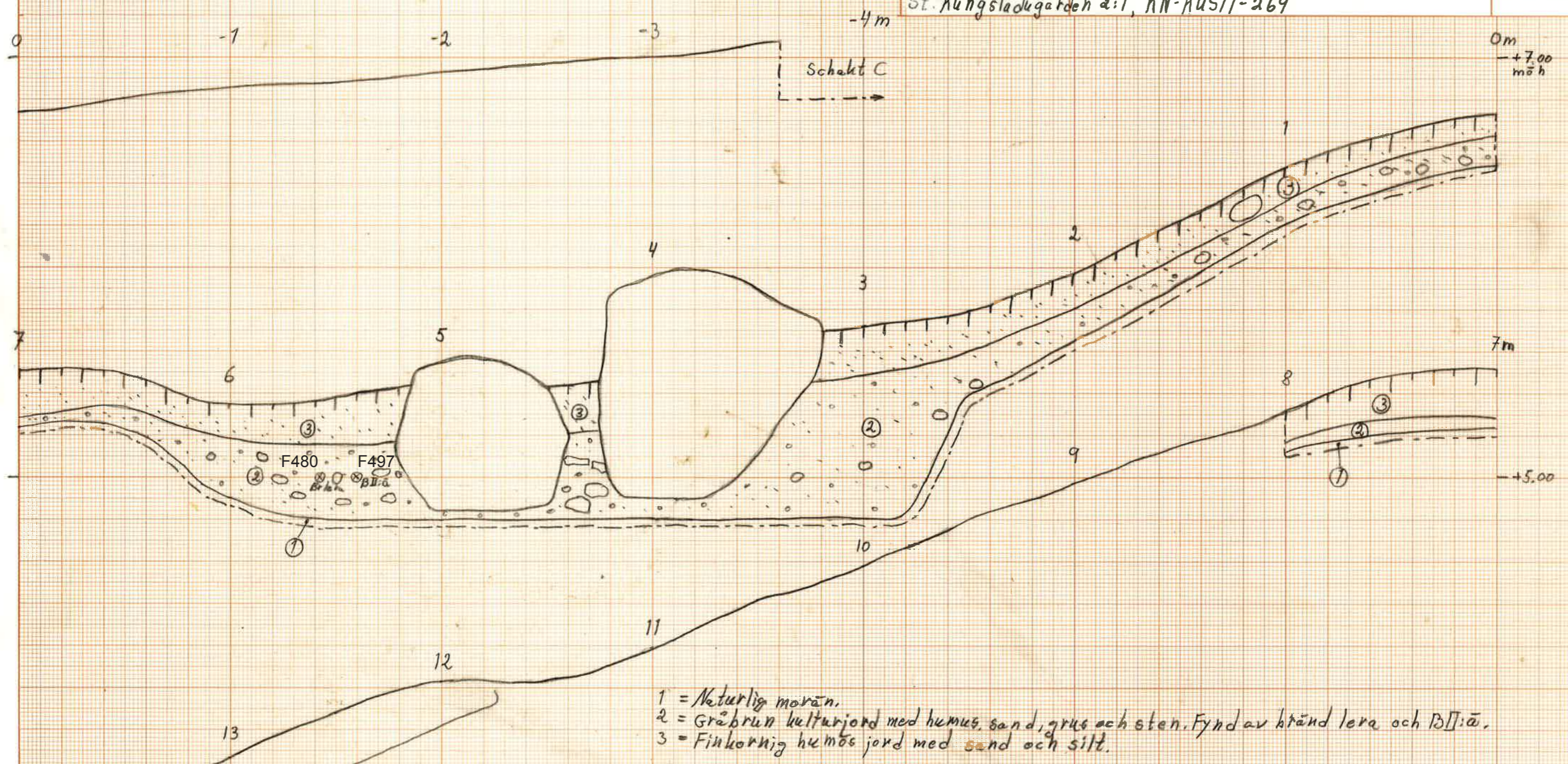


- ① = Berg
- ② = Ljusgrå lerig silt.
- ③ = Sand och grus
- ④ = kol och sot.
- ⑤ = Gulgrå lera.
- ⑥ = kol och sot.
- ⑦ = Lera och silt med orangefärgade fläckar.
- ⑧ = Gulgrå lera och silt med orangefärgade fläckar.
- ⑨ = Gulgrå lera och silt med inslag av grus.
- ⑩ = Lera, sten och grus med klumpar av kalkbruk.
- ⑪ = Lerig humös jord med grästorv i ytan.

Sö. Nikolai sn.  
 Raå 45  
 kilakastalen  
 St. kungsladugården 2:1, KN-HUS11-269

Schakt D  
 Profil mot väster

Skala 1:20  
 7/6 2012  
 BP



- 1 = Naturlig morän.
- 2 = Gråbrun kulturljord med humus, sand, grus och sten. Fynd av bränd lera och BII:ä.
- 3 = Finkornig humös jord med sand och silt.

