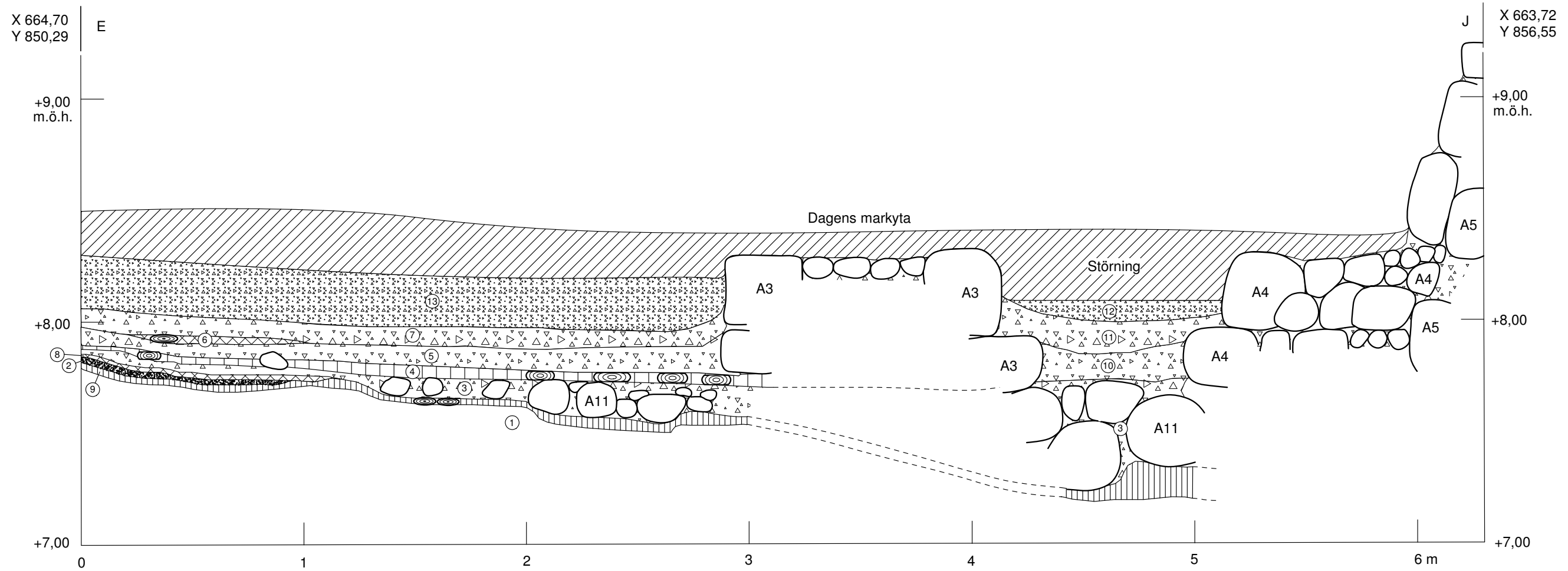


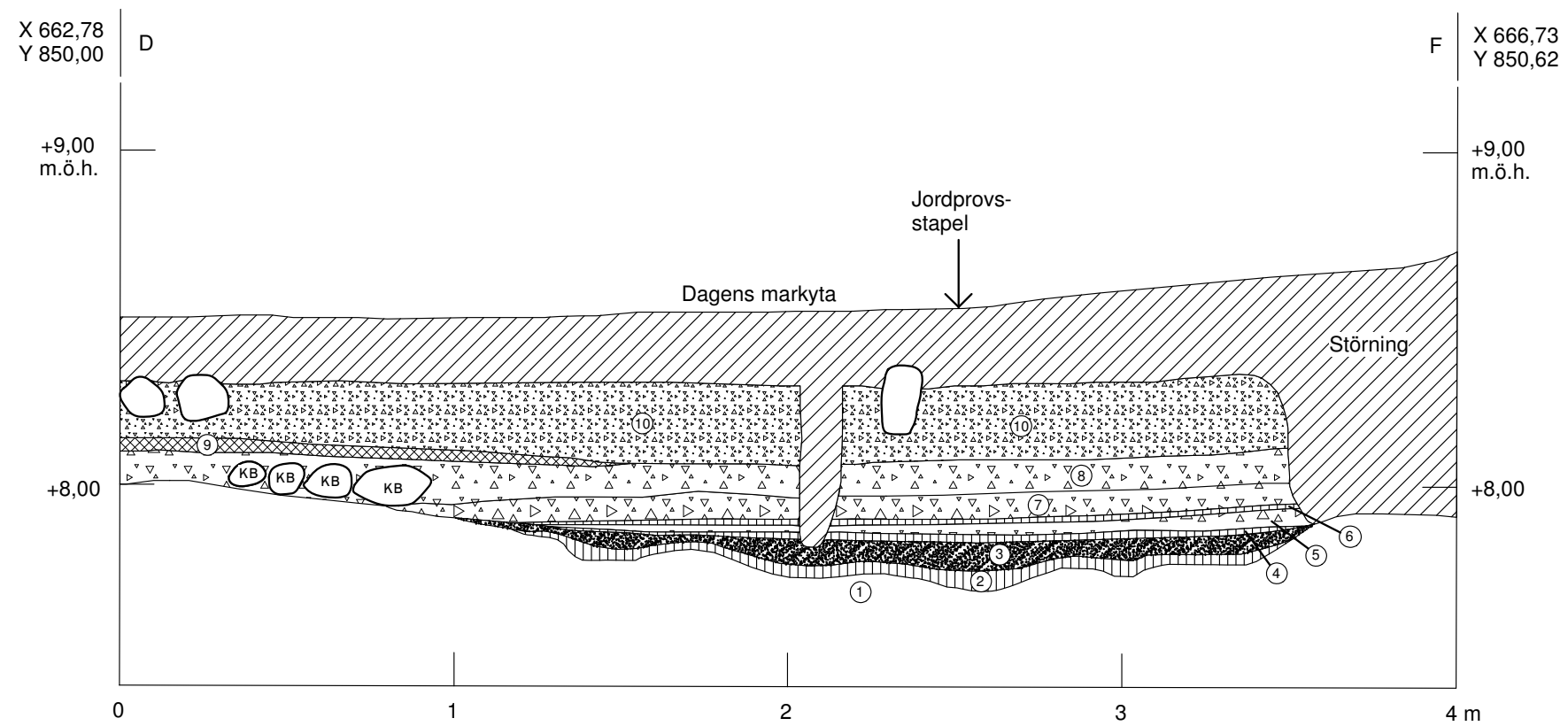
Profil 1 mot norr  
Skala 1:20



Lagerbeskrivning:

- 1= Berg.
- 2= Ljusgrå finmo. A12. Skikt 7. **Fas 2.**
- 3= Gulgrått lager med grus och kalkbruk. A11. Skikt 6. **Fas 3.**
- 4= Brungult kulturlager med kol träflis och trärester. A10. Skikt 5. **Fas 4.**
- 5= Gulgrått lager med grus och kalkbruk. Skikt 4. **Fas 5b.**
- 6= Mörkbrunt kulturlager med sot, kol och trärester. Skikt 4. **Fas 5B.**
- 7= Gulgrått lager med grus och kalkbruk. Skikt 3. **Fas 5b.**
- 8= Mörkbrun till svart sotig kulturjord med enstaka ben. Skikt 7. **Fas 2.**
- 9= Mörkbrun kulturjord med enstaka ben. Skikt 8. **Fas 1.**
- 10= Gulgrått fast kalkbruk. Byggnationslager. **Fas 5b.**
- 11= Gulgrått fast kalkbruk. Byggnationslager. **Fas 5b.**
- 12= Gulgrått grus. **Fas 6.**
- 13= Gulgrått grus. **Fas 6.**

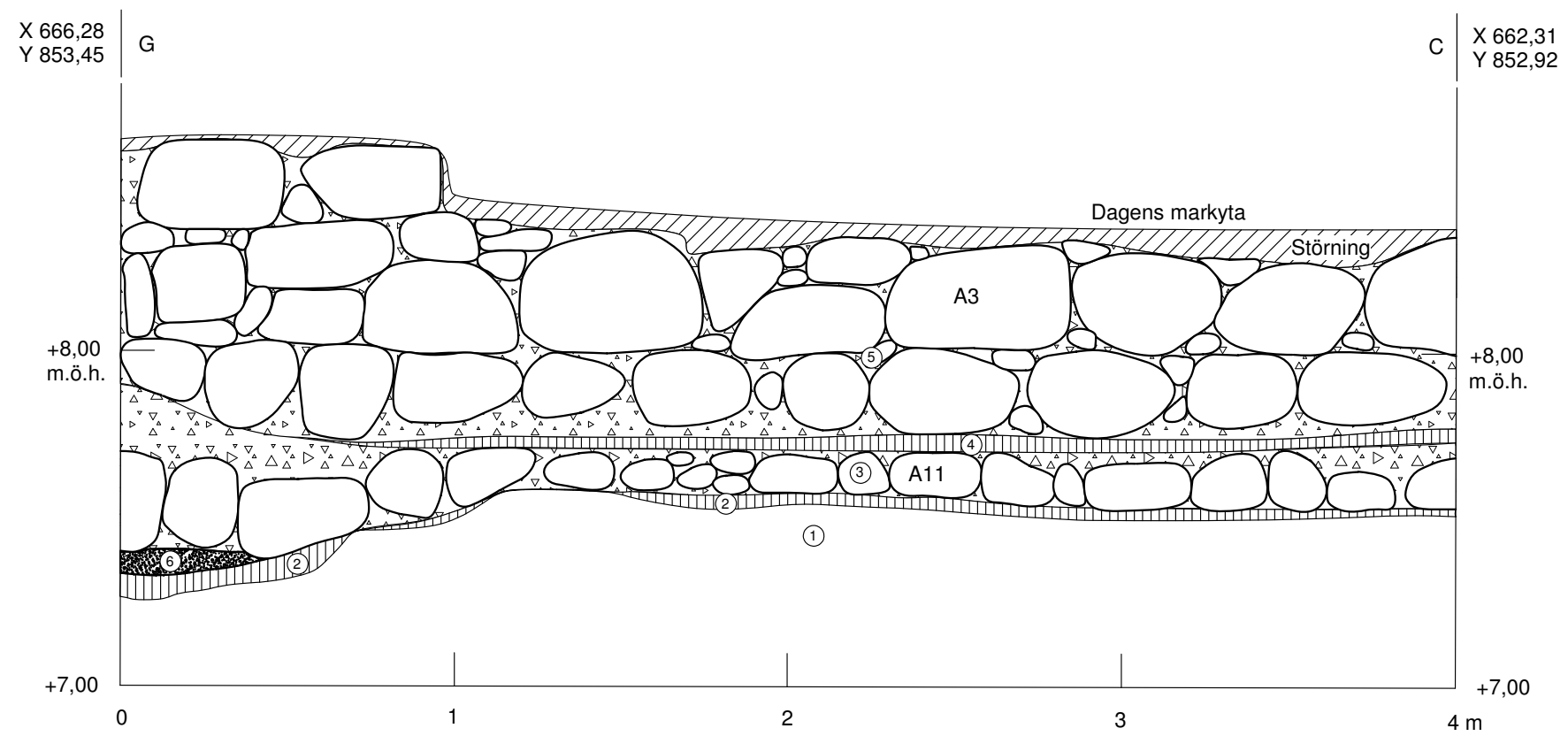
Profil 2 mot väster  
Skala 1:20



Lagerbeskrivning:

- 1= Berg.
- 2= Mörkbrun kulturljord med enstaka ben. Jämför profil 1, lager 9.
- 3= Ljusgrå finmo. A12. Jämför profil 1, lager 2.
- 4= Mörkbrun till svart sotig kulturljord med enstaka ben. Jämför profil 1, lager 8.
- 5= Gulgrått lager med grus och kalkbruk. A11. Jämför profil 1, lager 3.
- 6= Brungult kulturlager med kol träflis och trärester. A10. Jämför profil 1, lager 4.
- 7= Gulgrått lager med grus och kalkbruk. Jämför profil 1, lager 5.
- 8= Gulgrått lager med grus och kalkbruk. Jämför profil 1, lager 7.
- 9= Trärester. Jämför planritning skikt 2.
- 10= Grågult grus. Jämför A6 och A7.

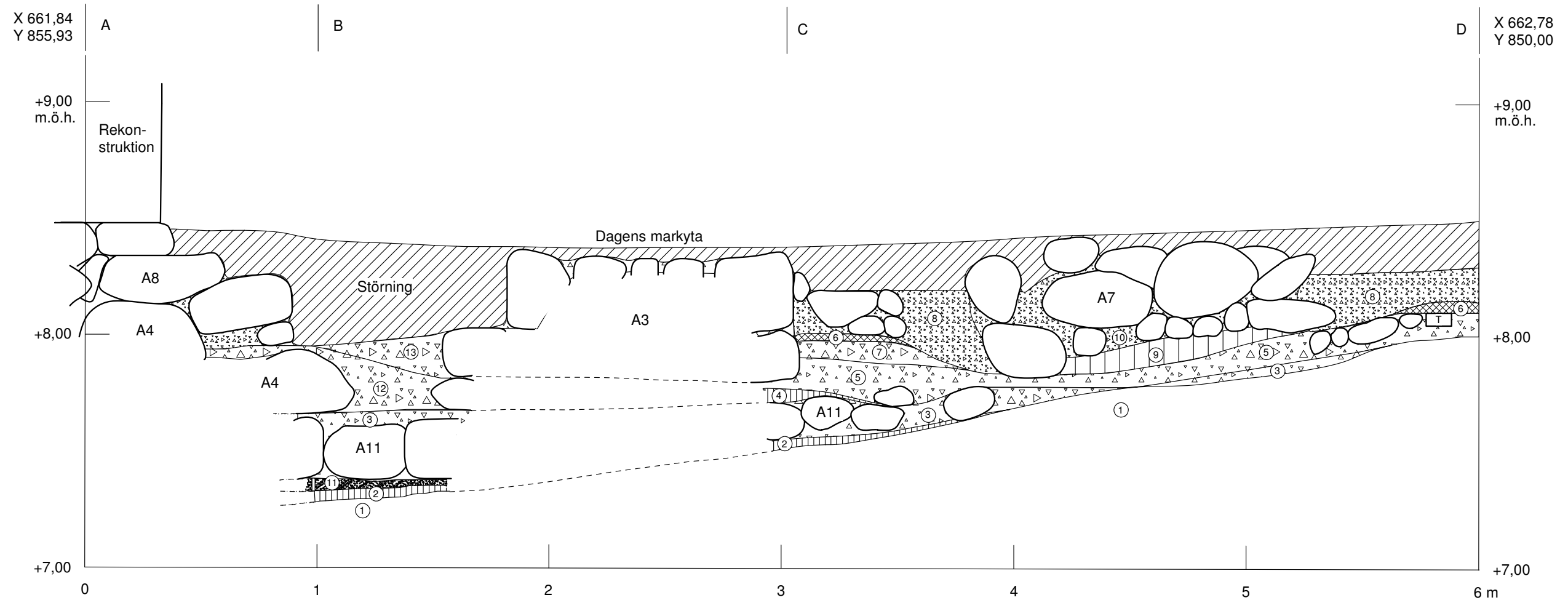
Profil 3 mot öster  
Skala 1:20



Lagerbeskrivning:

- 1= Berg.
- 2= Mörkbrun kulturlager med enstaka ben. Jämför profil 1, lager 9.
- 3= Gulgrått fast kalkbruk med underlagrande stenpackning. A11.
- 4= Brungult kulturlager med djurben, kol, träflis och trärester. A10.
- 5= Fast murverk med kalkbruk. A3.
- 6= Ljusgrå finmo.

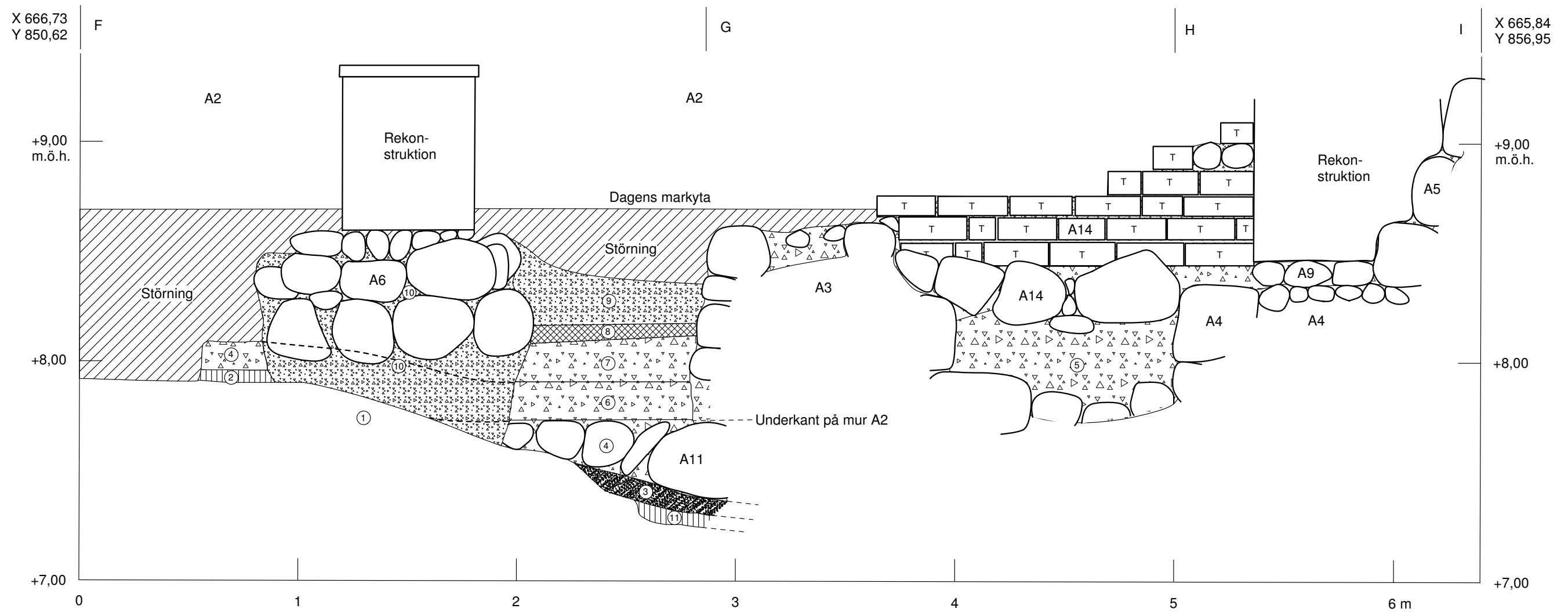
Profil 4 mot söder  
Skala 1:20



Lagerbeskrivning:

- 1= Berg.
- 2= Mörkbrun kulturljord med enstaka ben. Jämför profil 1, lager 9.
- 3= Gulgrått fast kalkbruk med underlagrande stenpackning. A11.
- 4= Brun kulturlager med djurben, träflis, kol och trärester. A10.
- 5= Gulgrått lager med grus och kalkbruk. Jämför profil 1, lager 5.
- 6= Kolade trärester. Jämför kulturlager skikt 2 och profil 2, lager 9.
- 7= Gulgrått lager med grus och kalkbruk. Jämför profil 2, lager 7.
- 8= Grågult grus. Jämför profil 2, lager 10.
- 9= Mörkbrun kulturljord. Jämför A7.
- 10= Stenfundament A7. Löst liggande stenar i grus.
- 11= Ljusgrå finmo. A12.
- 12= Gulgrått fast kalkbruk. Byggnationslager till A4.
- 13= Gulgrått fast kalkbruk. Byggnationslager till A3.

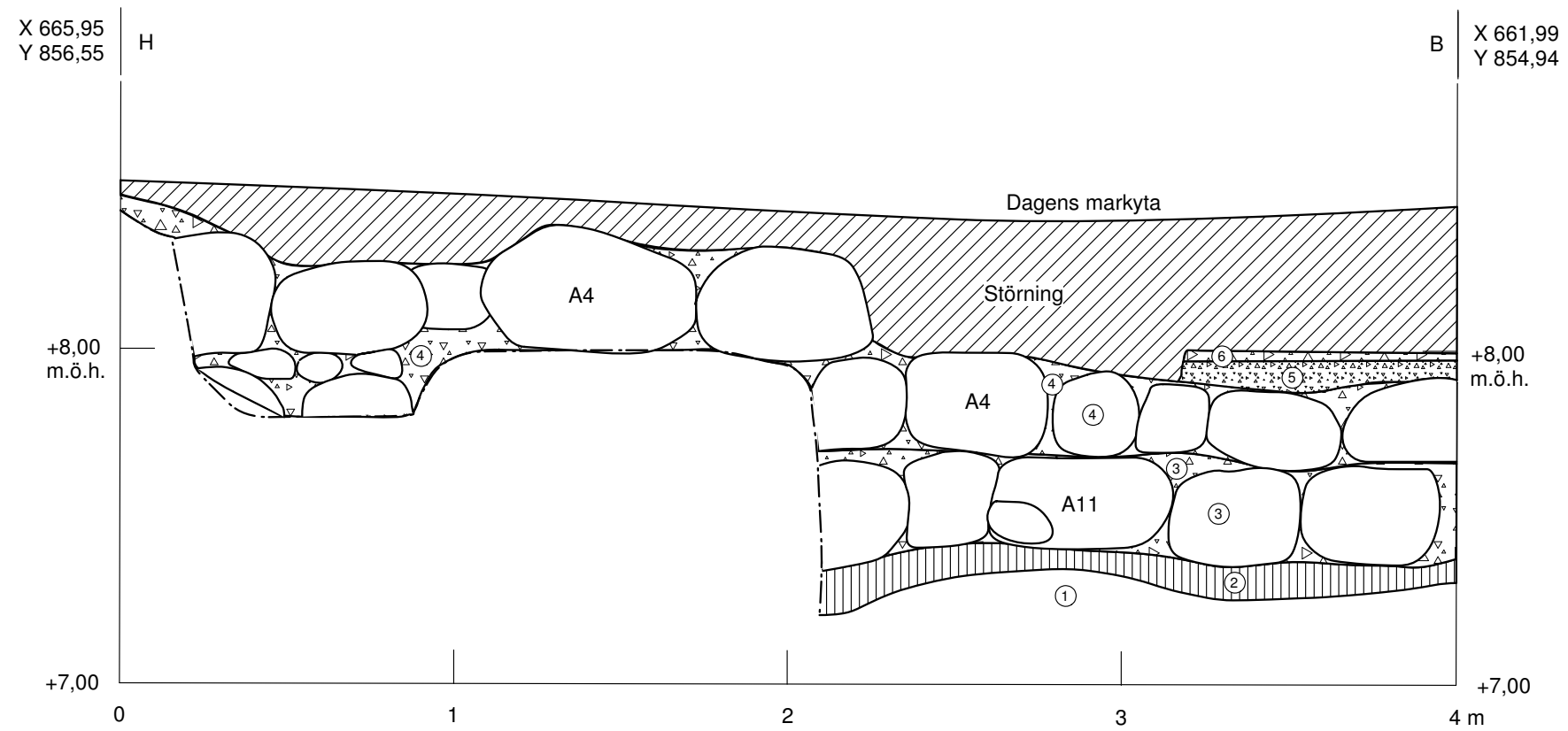
Profil 5 mot norr  
Skala 1:20



Lagerbeskrivning:

- 1= Berg.
- 2= Mörkbrun kulturlager med enstaka ben. Jämför profil 1, lager 9.
- 3= Ljusgrå finmo.
- 4= Gulgrått fast kalkbruk med underlagande stenpackning. A11.
- 5= Fast kalkbruk.
- 6= Gulgrått fast kalkbruk.
- 7= Gulgrått fast kalkbruk med skärvig sten, grus och enstaka ben. Byggnationslager.
- 8= Sotigt kulturlager med stort inslag av djurben. Fynd av sammansatt dubbelkam.
- 9= Lös sand och grus.
- 10= Sand och grusfyllning mellan och under fundamentet A6.
- 11= Mörkbrun kulturlager med enstaka ben.

Profil 6 mot öster  
Skala 1:20



Lagerbeskrivning:

- 1= Berg.
- 2= Mörkbrun kulturjord med enstaka ben. Jämför profil 1, lager 9.
- 3= Gulgrått fast kalkbruk med underlagrande stenpackning. A11.
- 4= Fast murverk med kalkbruk. A4.
- 5= Lös sand och grus.
- 6= Fast kalkbruk. Byggnationslager.